



Outil 14 : Comment croiser impacts prioritaires et compétences de la collectivité ?

Objectif : Prioriser les impacts sur lesquels la collectivité va travailler en priorité.





Pour chaque impact prioritaire validé précédemment, l'équipe projet doit se demander si la collectivité est pleinement, partiellement ou non compétente pour le gérer. Cela demande à ce stade d'anticiper un peu sur les types d'actions et de services à mobiliser.

L'équipe projet doit également se demander s'il est pertinent de mobiliser d'autres partenaires pour la gestion d'un impact pour lequel elle n'a pas la compétence (Région, Département, EPCI, Parc Régionaux, agence type ADEME ou ONF, CCI, Chambre d'Agriculture, Syndicats Mixtes de Bassins Versants, ARS, etc.)

Pour ce faire, l'équipe projet remplit le tableau ci-dessous.

Secteur	Impacts prioritaires attendus sur le territoire de la collectivité	Niveau d'impact	La collectivité est-elle : [pleinement / partiellement / non compétente] pour gérer cet impact ?	Autres partenaires avec qui cet impact doit être traité	Actions à entreprendre si la collectivité est partiellement ou non compétente
Santé 	<i>Exemple : « Détérioration du confort thermique »</i>	<i>Reprendre les niveaux d'impact de l'outil 11</i>	<i>Exemple : « Partiellement, sur ses bâtiments publics »</i>	<i>Exemple : EPCI - ALEC ADEME</i>	<i>Exemple : Prise de RDV avec le CdM de l'EPCI Prise d'information sur les dispositifs d'appui auprès de l'ADEME</i>
	<i>Exemple : « Prolifération d'espèces invasives telles le moustique tigre »</i>	<i>Reprendre les niveaux d'impact de l'outil 11</i>	<i>Exemple : Le maire a le pouvoir et l'obligation du maintien de l'hygiène et de la salubrité</i>	<i>Exemple : Coordination des actions avec l'information du site : Vigilance-moustique.com</i>	<i>Exemple : Contacts à prendre avec l'Entente Interdépartementale pour la démoustication du littoral méditerranéen</i>
Agriculture et sylviculture 	<i>Exemple : « Changement dans la productivité des cultures (baisses de rendements) »</i>	<i>Reprendre les niveaux d'impact de l'outil 11</i>	<i>Exemple : Indirect : il faut se coordonner avec la Chambre d'Agriculture</i>	<i>Exemple : Chambre d'agriculture Ministère Centres de recherche (INRA)</i>	<i>Exemple : Coordination auprès de la Chambre d'Agriculture pour voir comment la commune peut aider concrètement (mise à disposition de terre, subvention aux associations, formation, etc.)</i>

	<i>Exemple :</i> « Risque d'incendie »	<i>Reprendre les niveaux d'impact de l'outil 11</i>	<i>Exemple :</i> Partiellement, par rapport aux plans de prévention et d'intervention.	<i>Exemple :</i> SDIS - Service Départemental d'Incendie et de Secours.	<i>Exemple :</i> Coordination avec le SDIS Préfecture.
Eau 	<i>Exemple :</i> « Diminution de la disponibilité en eau »	<i>Reprendre les niveaux d'impact de l'outil 11</i>	<i>Exemple :</i> Plinement si régie municipale et partiel si gestion déléguée à un autre échelon	<i>Exemple :</i> Les opérateurs responsables de la production et la distribution de l'eau / régie	<i>Exemple :</i> Alerte et prise de RDV avec le distributeur/gestionnaire du réseau
Environnement et biodiversité 	<i>Exemple :</i> « Assèchement et perte de zones humides »	<i>Reprendre les niveaux d'impact de l'outil 11</i>	<i>Exemple :</i> La commune peut participer à des projets communs. Le SCOT et le PLU sont des vecteurs de protections de zones naturelles.	<i>Exemple :</i> Agence de l'eau CDC biodiversité (financements innovants) Ministère et Région Conservatoire du littoral.	<i>Exemple :</i> Coordination avec le ou les propriétaires du terrain, les agences environnementales éventuelles, le conservatoire du littoral si pertinent, associations locales, autres administrations locale (parc naturel etc.).
Energie 	<i>Exemple :</i> « Hausse des besoins d'énergie en été et baisse en hiver »	<i>Reprendre les niveaux d'impact de l'outil 11</i>	<i>Exemple :</i> La commune peut participer au développement d'une offre ENR et/ou d'opérations exemplaires de rénovation. Elle peut mieux gérer son propre bilan (patrimoine et compétences).	<i>Exemple :</i> Rapprochement avec gestionnaire du réseau d'énergie local, EPCI (plan climat), Région et département.	<i>Exemple :</i> Prendre contact ANAH, ANRU, ADEME, Région et Département pour les questions d'isolations des bâtiments. Contacter envirobat'Occitanie pour mener des opérations d'urbanismes / rénovations exemplaires.
Tourisme 	<i>Exemple :</i> « Diminution de l'enneigement »	<i>Reprendre les niveaux d'impact de l'outil 11</i>	<i>Exemple :</i> Possibilité de la commune d'investir dans la destination « montagne » plus que la destination « neige ».	<i>Exemple :</i> Acteurs économiques affectés : syndicats mixtes de gestion de la station, etc.	<i>Exemple :</i> Prise de RDV avec les principaux acteurs économiques affectés et élaboration d'un plan d'adaptation.

<p>Bâtiments</p> 	<p><i>Exemple :</i> « Détérioration des infrastructures et bâtiments lors d'événements extrêmes »</p>	<p><i>Reprendre les niveaux d'impact de l'outil 11</i></p>	<p><i>Exemple :</i> Partiellement, selon la gravité des conséquences.</p>	<p><i>Exemple :</i> Ministère de la Cohésion des Territoires et des Relations avec les Collectivités Territoriales et les services de l'Etat</p>	<p><i>Exemple :</i> Prise d'information sur les dispositifs d'appui auprès du Ministère de la Cohésion des Territoires et des Relations avec les Collectivités Territoriales.</p>
<p>Aménagement du territoire</p> 	<p><i>Exemple :</i> « Phénomène d'îlot de chaleur »</p>	<p><i>Reprendre les niveaux d'impact de l'outil 11</i></p>	<p><i>Exemple :</i> Partiellement, sur les espaces publics</p>	<p><i>Exemple :</i> ADEME, Ministère de la Cohésion des Territoires et des Relations avec les Collectivités Territoriales et les services de l'Etat</p>	<p><i>Exemple :</i> Prise d'information sur les dispositifs d'appui auprès du Ministère de la Cohésion des Territoires et des Relations avec les Collectivités Territoriales.</p>
<p>Transports</p> 	<p><i>Exemple :</i> « Détérioration des infrastructures lors d'événements extrêmes »</p>	<p><i>Reprendre les niveaux d'impact de l'outil 11</i></p>	<p><i>Exemple :</i> Dépend de l'organisme / collectivité en charge (souvent délégué aux EPCI) Voirie communale à charge de la mairie.</p>	<p><i>Exemple :</i> Ministère de transport et les services de l'Etat : DDT.</p>	<p><i>Exemple :</i> Prise d'information sur les dispositifs d'appui auprès du Ministère de Transport.</p>
<p>Protection civile et services d'urgence</p> 	<p><i>Exemple :</i> « Saturation des services d'urgence en période d'évènement climatique extrême. »</p>	<p><i>Reprendre les niveaux d'impact de l'outil 11</i></p>	<p><i>Exemple :</i> Non compétente</p>	<p><i>Exemple :</i> Services hospitaliers, SDIS – Service Départemental d'Incendie et de Secours</p>	<p><i>Exemple :</i> Coordination avec les services d'urgence</p>
<p>Autres impacts et autres secteurs (industries, commerces, services...)</p>					